COMUNE DI SILVI (TE)
FRAZIONE S.STEFANO

PROGETTO: "OPERE DI URBANIZZAZIONE"

PIANO DI LOTTIZZAZIONE
"LE TERRAZZE"
(P.D.L. "SPINOSI-CICCOLLI" Variante Approvata con Deliberazione del Commissario n.99/ 07.09.2017)

TAV. 4
RETE ACQUE BIANCHE

PROGETTISTA INCARICATO
Ing. Domenico Ranucci

- Planimetria Rete Acque Bianche Scala 1:250
- Profili Scala 1:200
- Particolari costruttivi Scala 1:20

COMMITTENTI
Eredi Spinosi Carmine
Sig.ra Ciccolli Leonilde

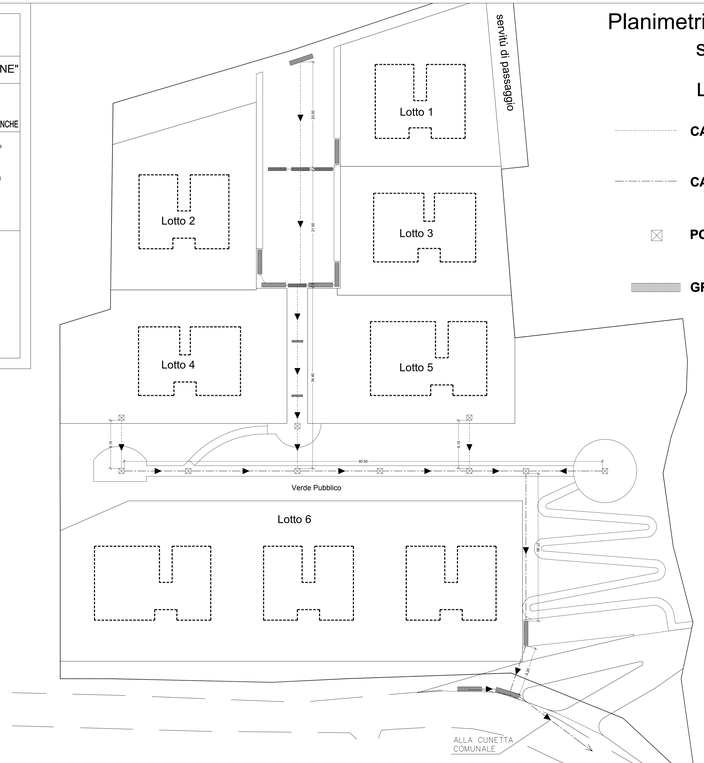

Planimetria Rete Acque Bianche
scala 1:250

LEGENDA

- CANALIZZAZIONE Ø 300
- CANALIZZAZIONE Ø 500
- POZZETTO CON CADITOIA
- GRIGLIA RACCOLTA ACQUA

PARTICOLARE 1:25

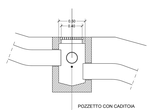

SEZIONE TIPO (TRATTO a-b-c) r. 1:100

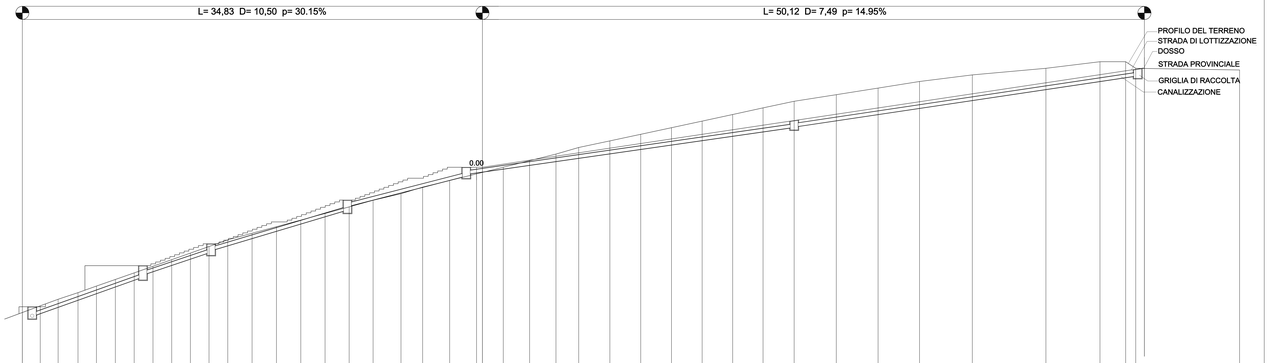

Punti battuti	a	30	31	32	33	34	35	36	37	38	39	40	41	42	43	44	45	46	47	48	49	50	51	52	53	54	55	56	57	58	59	60	61	62	63	64	65	66	67	68	69	70	73
Quote	+0.50	+0.00	-0.50	-1.00	-1.50	-2.00	-2.50	-3.00	-3.50	-4.00	-4.50	-5.00	-5.50	-6.00	-6.50	-7.00	-7.50	-8.00	-8.50	-9.00	-9.50	-10.00	-10.50	-11.00	-11.50	-12.00	-12.50	-13.00	-13.50	-14.00	-14.50	-15.00	-15.50	-16.00	-16.50	-17.00	-17.50	-18.00	-18.50	-19.00	-19.50	-19.95	-19.95
Distanze parziali		1.36	1.36	1.50	1.40	1.43	1.43	1.42	1.42	1.41	1.41	1.42	1.84	1.85	1.84	1.84	1.82	1.81	2.11	1.64	2.05	2.03	34.83	1.59	1.99	2.00	1.72	2.36	2.34	2.32	2.32	2.31	2.30	2.36	3.19	3.16	3.14	3.99	5.58	4.09	1.94	76.66	7.20
Distanze progressive	0.00	1.36	2.71	4.21	5.61	7.04	8.47	9.89	11.31	12.72	14.13	15.55	17.39	19.24	21.08	22.92	24.74	26.55	28.66	30.30	32.35	34.38 0.00 34.83	36.41	38.40	40.40	42.12	44.48	46.82	49.14	51.46	53.77	56.07	58.43	61.62	64.78	67.92	71.91	77.49	81.58	83.52 0.00 50.14	76.66 7.49 7.20	52.14